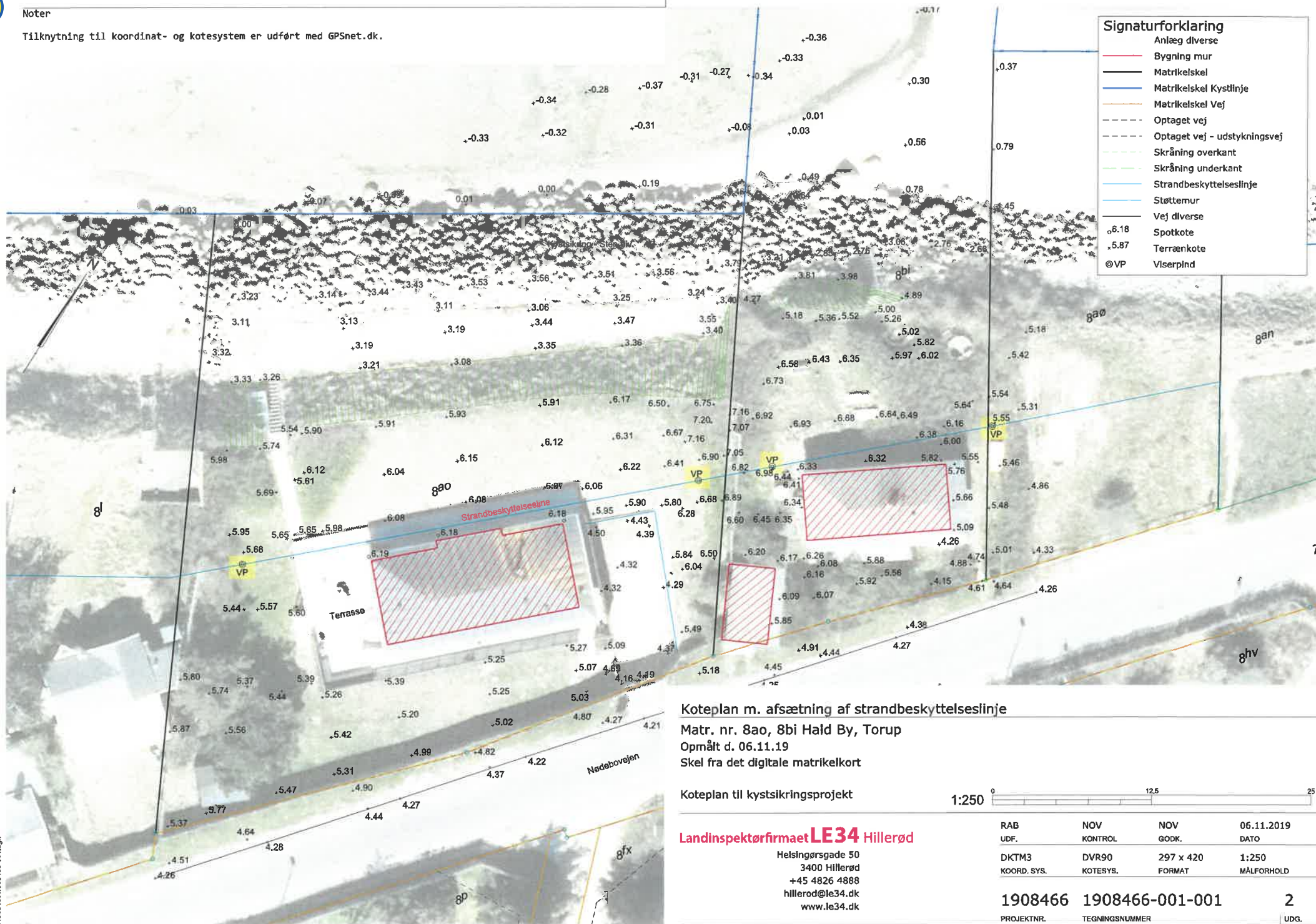




Noter

Tilknytning til koordinat- og kotesystem er udført med GPSnet.dk.



**Signaturforklaring**

- Anlæg diverse
- Bygning mur
- Matrikelskel
- Matrikelskel Kystlinje
- Matrikelskel Vej
- Optaget vej
- Optaget vej - udstykningsvej
- Skråning overkant
- Skråning underkant
- Strandbeskyttelseslinje
- Støttemur
- Vej diverse
- Spotkote
- Terrænkote
- Viserpind

**Koteplan m. afsætning af strandbeskyttelseslinje**

Matr. nr. 8a0, 8bi Hald By, Torup  
Opmålt d. 06.11.19  
Skel fra det digitale matrikelkort

Koteplan til kystsikringsprojekt



**Landinspektørfirmaet LE34 Hillerød**

Helsingørsgade 50  
3400 Hillerød  
+45 4826 4888  
hillerod@le34.dk  
www.le34.dk

RAB	NOV	NOV	06.11.2019
UDF.	KONTROL	GODK.	DATO
DKTM3	DVR90	297 x 420	1:250
KOORD. SYS.	KOTESYS.	FORMAT	MÅLFORHOLD

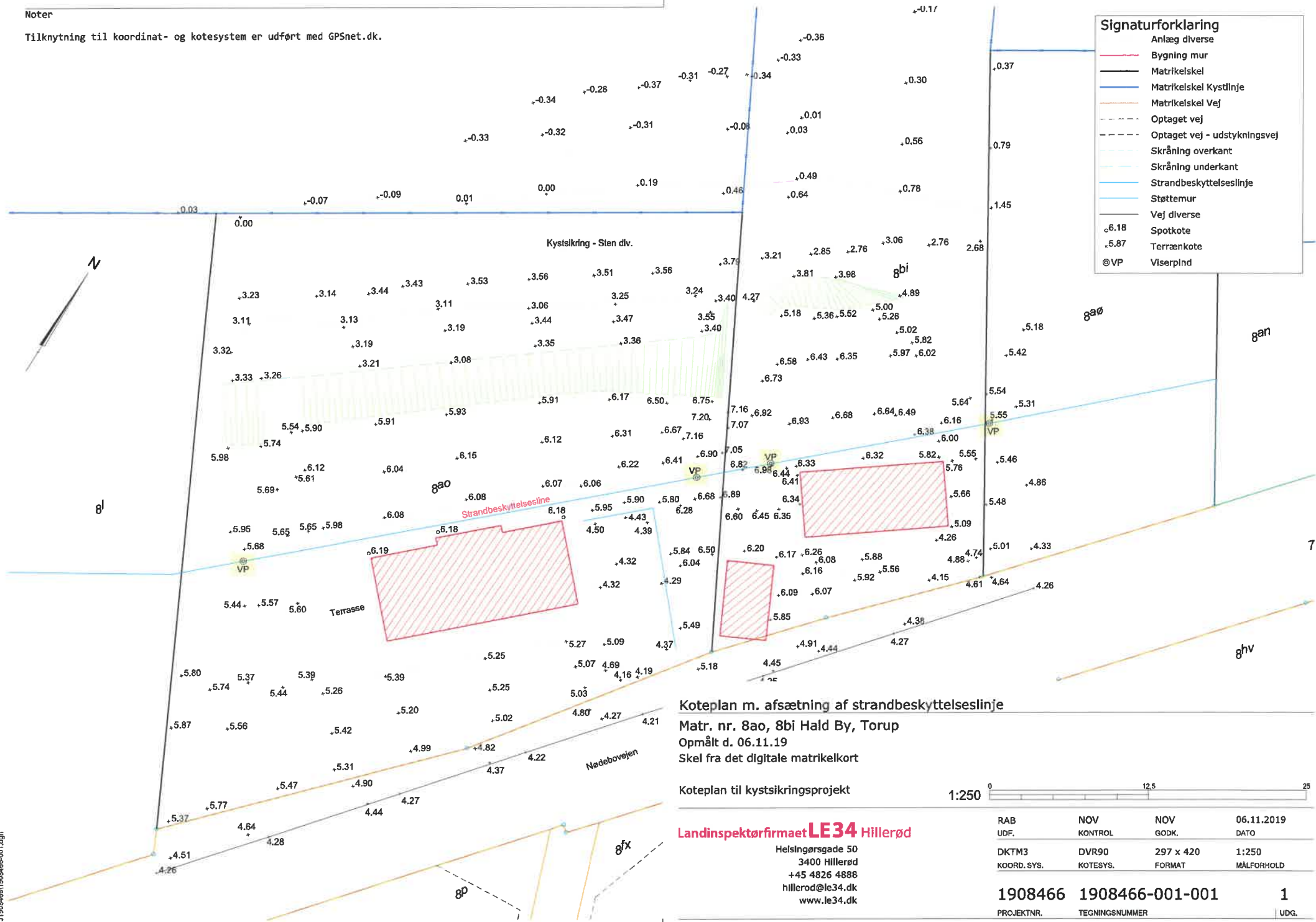
1908466	1908466-001-001	2
PROJEKTNR.	TEGNINGSNUMMER	UDG.

J:\1908466\1908466-001.dgn

Noter

Tilknytning til koordinat- og kotesystem er udført med GPSnet.dk.

Signaturforklaring	
	Anlæg diverse
	Bygning mur
	Matrikelskel
	Matrikelskel Kystlinje
	Matrikelskel Vej
	Optaget vej
	Optaget vej - udstykningsvej
	Skråning overkant
	Skråning underkant
	Strandbeskyttelseslinje
	Støttemur
	Vej diverse
	Spotkote
	Terrænkote
	Viserplnd



Koteplan m. afsætning af strandbeskyttelseslinje


Matr. nr. 8a0, 8bi Hald By, Torup

Opmålt d. 06.11.19

Skel fra det digitale matrikelkort

Koteplan til kystsikringsprojekt

1:250



Landinspektørfirmaet **LE34** Hillerød

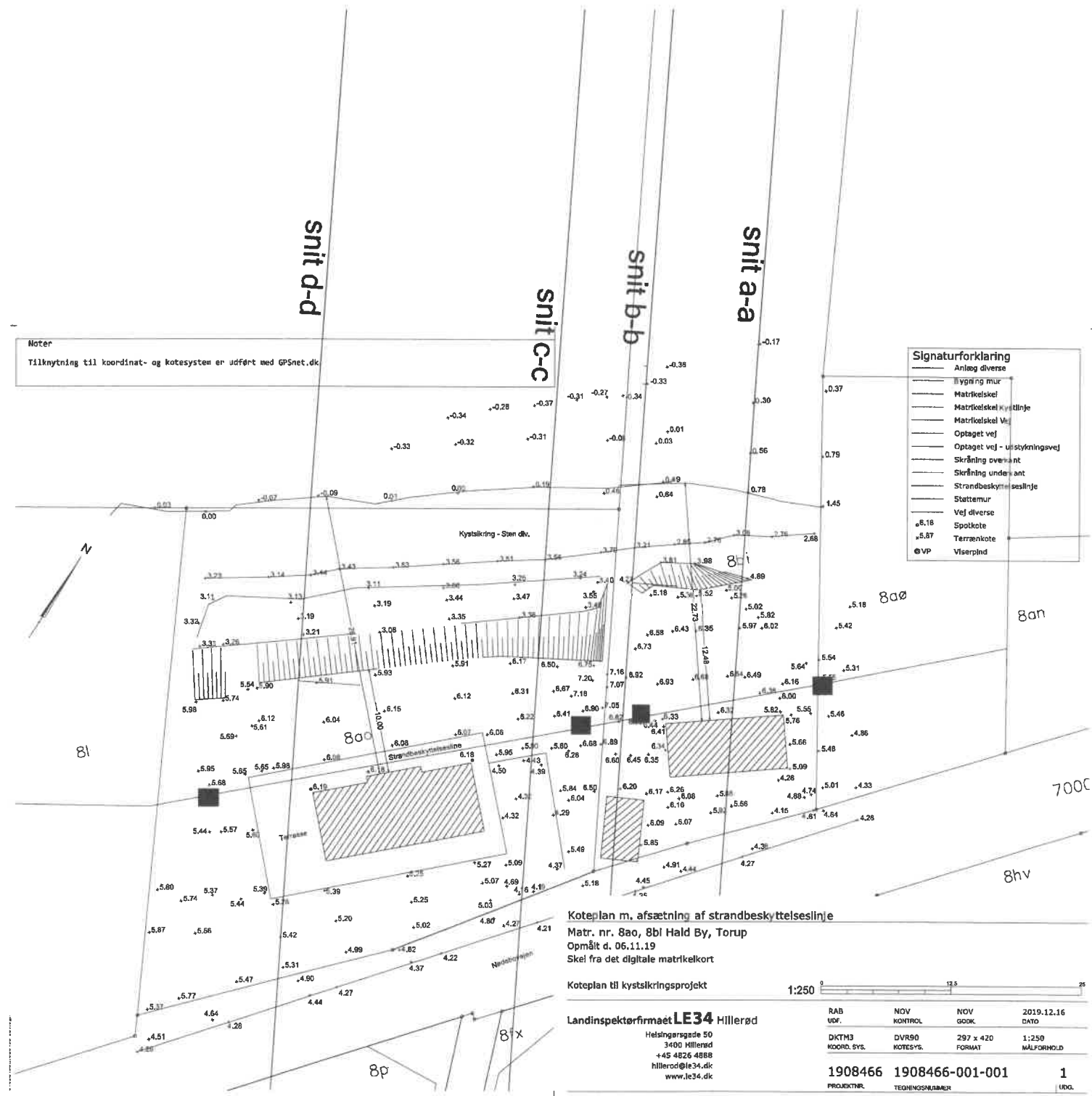
Helsingørgade 50  
3400 Hillerød  
+45 4826 4888  
hillerød@le34.dk  
www.le34.dk

RAB	NOV	NOV	06.11.2019
UDF.	KONTROL	GODK.	DATO
DKTM3	DVR90	297 x 420	1:250
KOORD. SYS.	KOTESYS.	FORMAT	MÅLFORHOLD

1908466 1908466-001-001

1

PROJEKTNR. TEGNINGNUMMER UDG.



Noter  
Tilknytning til koordinat- og kotesystem er udført med GPSnet.dk

**Signaturforklaring**

—	Anlæg diverse
—	Bygning mur
—	Matrikelskel
—	Matrikelskel Kystlinje
—	Matrikelskel Vej
—	Optaget vej
—	Optaget vej - udstyringsvej
—	Skråning overkant
—	Skråning underkant
—	Strandbeskyttelseslinje
—	Støttemur
•6.18	Vej diverse
•5.87	Spotkote
⊙VP	Terrænkote
⊙VP	Viserpind

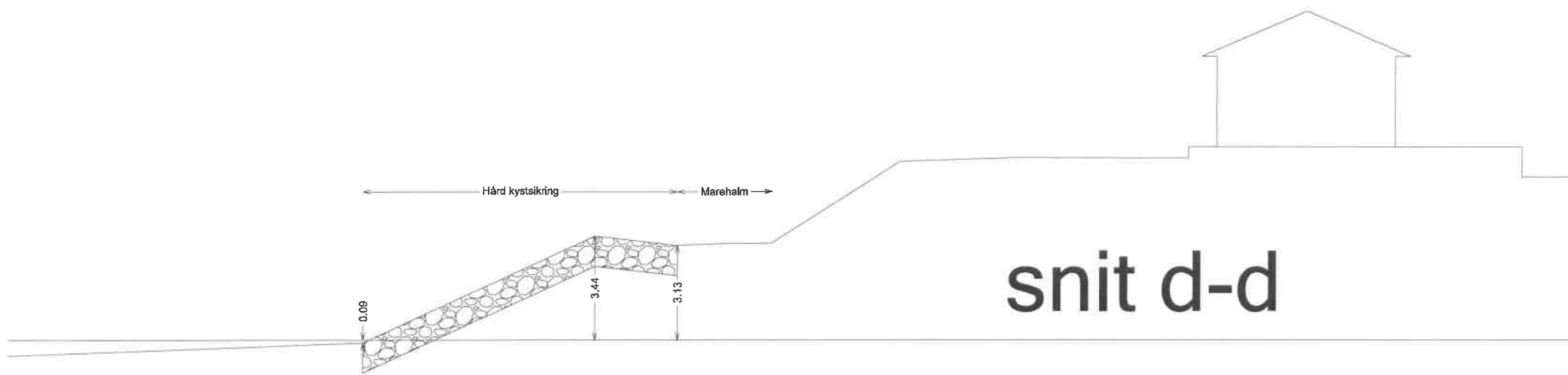
**Koteplan m. afsætning af strandbeskyttelseslinje**  
 Matr. nr. 8a0, 8b1 Hald By, Torup  
 Opmålt d. 06.11.19  
 Skel fra det digitale matrikelkort

Koteplan til kystskringsprojekt



**Landinspektørfirmaet LE34** Hillerød  
 Helsingørgade 50  
 3400 Hillerød  
 +45 4826 4888  
 hillerod@le34.dk  
 www.le34.dk

RAB UDF.	NOV KONTROL	NOV GODK.	2019.12.16 DATO
DKTMS KOORD. SYS.	DVRSO NOTESYS.	297 x 420 FORMAT	1:250 MÅLFORMID
<b>1908466</b>	<b>1908466-001-001</b>		<b>1</b>
PROJEKTR.	TEGNINGSNUMMER		UDG.



Nødebovejen 136, principsnit c-c og d-d, 20191216